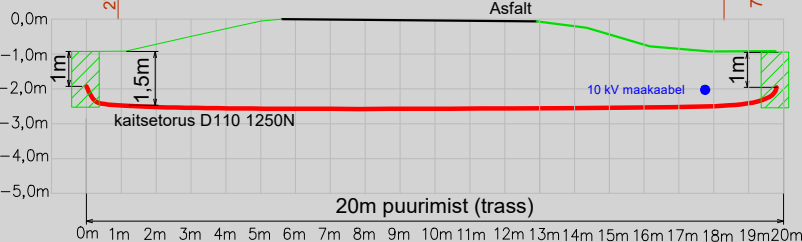


27003:001:0403
Laisepõllu

Ristumine 79 Upa-Leisi teega 1,93 km-l
KINNISEL meetodil, vaade Leisi suunas

79 Upa-Leisi tee
27003:001:0344

Kinnistu piir
Liini
71401:001:2599



Proj. kahe arvestikohaga LK237468 (3x16A)
Tarbijatele reservtorud 2xPVC50/450N/L=2/4m
Kilbile paigaldada märketulp

Proj. AXPK 4x50 L=24/28m
kaitsetorus PVC110/450N/L=4m
Maanteega ristumisel kinnisel meetodil
kaitsetorus PVC110/1250N/L=20m
Tähis MPL441759

71401:001:2599
Liini

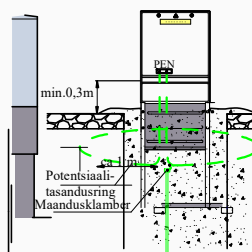
27003:001:0368
Taluõue

10 kV maakaabel

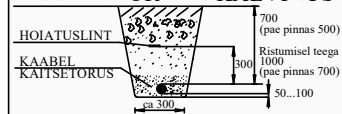
Ol. olev 0,4 kV maakaabel lahti kaevata;
AJ poolne kaabel ühendada otse proj. JK71097
LK196404 poolne kaabel pikendada jaotuskilpi:
AXPK 4x120 (L=2/5m), torus PVC110/450N/L=2m
AJ poolse kaabli tähis MPL381017(55391)
LK196404 poolse kaabli tähis MPL441761
Jaotuskilbile paigaldada märketulp

Joonise alusena on kasutatud Kirjanurk OÜ koostatud geodeetilist alusmõõdistust,
töö nr. 13918G. Koordinaadid L-EST97 süsteemis. Kõrgused EH2000 süsteemis.

KILBI PAIGALDUS



KAABLI PAIGALDUS KAITSETORUGA KAEVIKUS



Tellijä:

Elektrilevi OÜ

Töövõtja:

enersense

Address:

Telli 27
Kuresaare
93813

Reg nr:

11445550

Telefon/fax: 56608103

e-mail: taavi.tuuling@enersense.com

Projekteerija: Taavi Tuuling

Kuupäev: 08.2025

Töö nr: LC4143

Joon nr: 001

Mõõtkava: 1:500

Töö nimetus:

Taluõue
Upa küla, Saaremaa vald, Saare maakond
LC4143, 499536, EPP-933328-1

Joonise nimetus:

Asendiplaan

